

9. Änderung zur Verordnung des Landkreises Stendal über die Änderung der Verordnung des Landschaftsschutzgebietes „Untere Havel“

Aufgrund des § 20 Abs. 2 Nr. 4, des § 22 Abs. 1 und 2 und des § 26 des Bundesnaturschutzgesetzes (BNatSchG) vom 29. Juli 2009 (BGBl. I S. 2542), zuletzt geändert durch Gesetz vom 08. Dezember 2022 (BGBl. I S. 2240) in Verbindung mit den §§ 1 und 15 des Naturschutzgesetzes des Landes Sachsen-Anhalt (NatSchG LSA) vom 10. Dezember 2010 (GVBl. LSA S. 569), zuletzt geändert durch Artikel 1 des Gesetzes vom 28. Oktober 2019 (GVBl. LSA S. 346) wird verordnet:

§ 1

(1) Aus dem Geltungsbereich des Landschaftsschutzgebietes „Untere Havel“, unter Schutz gestellt durch die Änderungsverordnung des Landkreises Stendal vom 26.10.1998 zum Beschluss des Rates des Bezirkes Magdeburg über die Erklärung des Landschaftsteiles „Untere Havel“ zum Landschaftsschutzgebiet vom 15. Juni 1967 und Flächenerweiterung um die Landschaften „Schollene“ und „Elbeniederung von Schönfeld bis Fischbeck“ sowie Abrundungen im nordöstlichen Teil, veröffentlicht im Amtsblatt für den Landkreis Stendal Nr. 22 vom 28.10.1998 und zuletzt geändert durch die 7. Änderungsverordnung vom 11.12.2018, veröffentlicht im Amtsblatt für den Landkreis Stendal Nr. 40 vom 19.12.2018, werden folgende Fläche entlassen:

Gemarkung Molkenberg

Flur 2

Flurstücke 127 (teilweise), 239 (teilweise), 240 (teilweise), 242 (teilweise)

(Änderung zum Blatt 82 (Flurkartenauszug) der LSG-Verordnung „Untere Havel“ vom 26.10.1998)

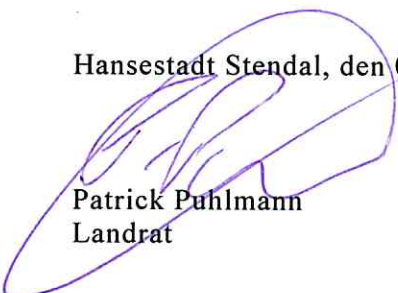
Bei den zu entlassenen Flächen handelt es sich um das Gelände eines Stallkomplexes mit einer Größe von insgesamt 18.478 m² nordwestlich des Ortsteils Molkenberg.

(2) Der veränderte Grenzverlauf ist in einem Auszug aus der Liegenschaftskarte im Maßstab 1: 1.500 dargestellt.

§ 2

Diese Verordnung tritt am Tage nach der Verkündung im Amtsblatt für den Landkreis Stendal in Kraft.

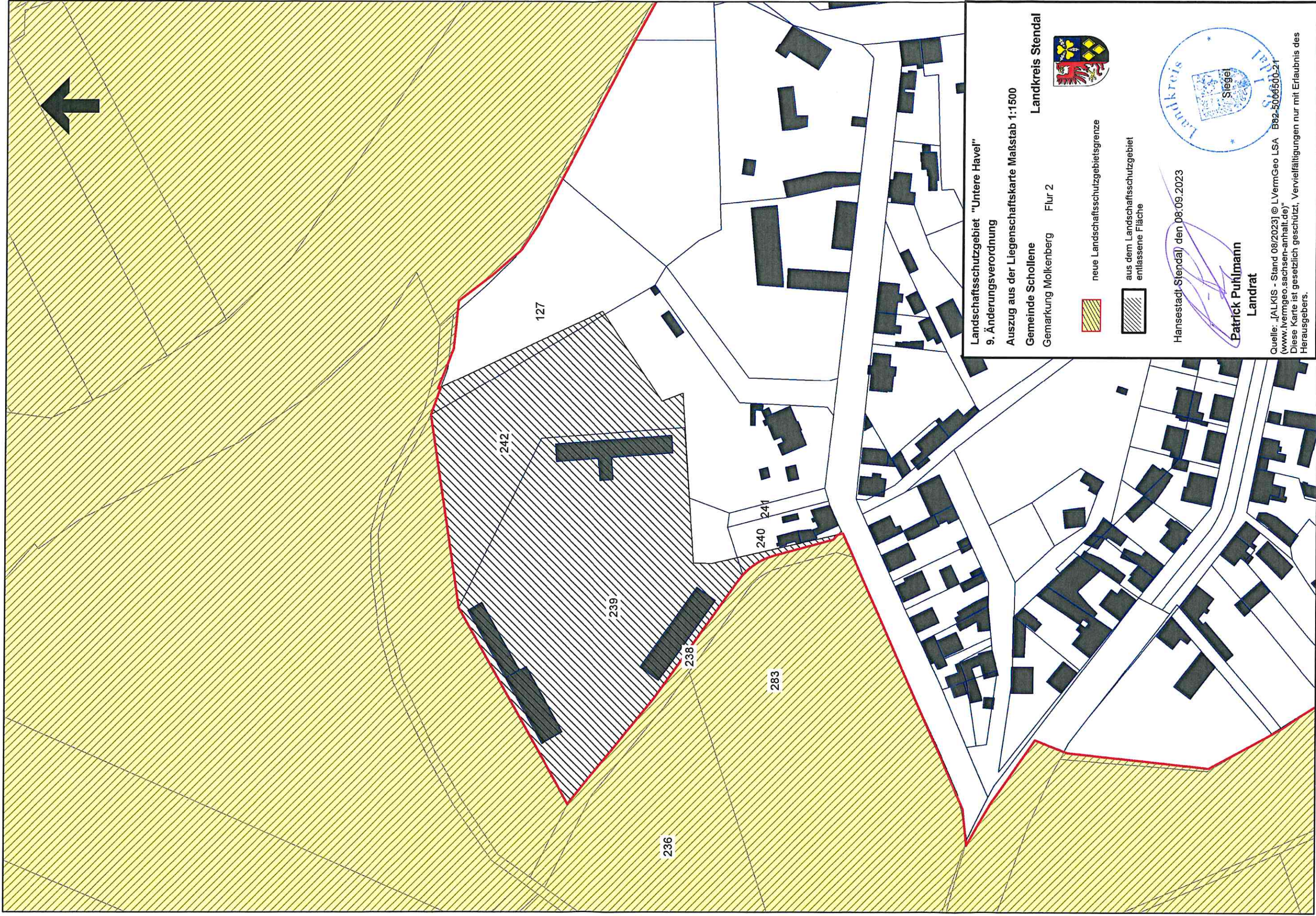
Hansestadt Stendal, den 08.09.2023


Patrick Puhlmann
Landrat



Anlage:

Auszug aus der Liegenschaftskarte im Maßstab 1: 1.500
topographische Übersichtskarte im Maßstab 1: 5.000



Landschaftschutzgebiet "Untere Havel"
9. Änderungsverordnung



Auszug aus der Liegenschaftskarte Maßstab 1:1500

Gemeinde Schollene


Gemarkung Molkenberg Flur 2

Landkreis Stendal



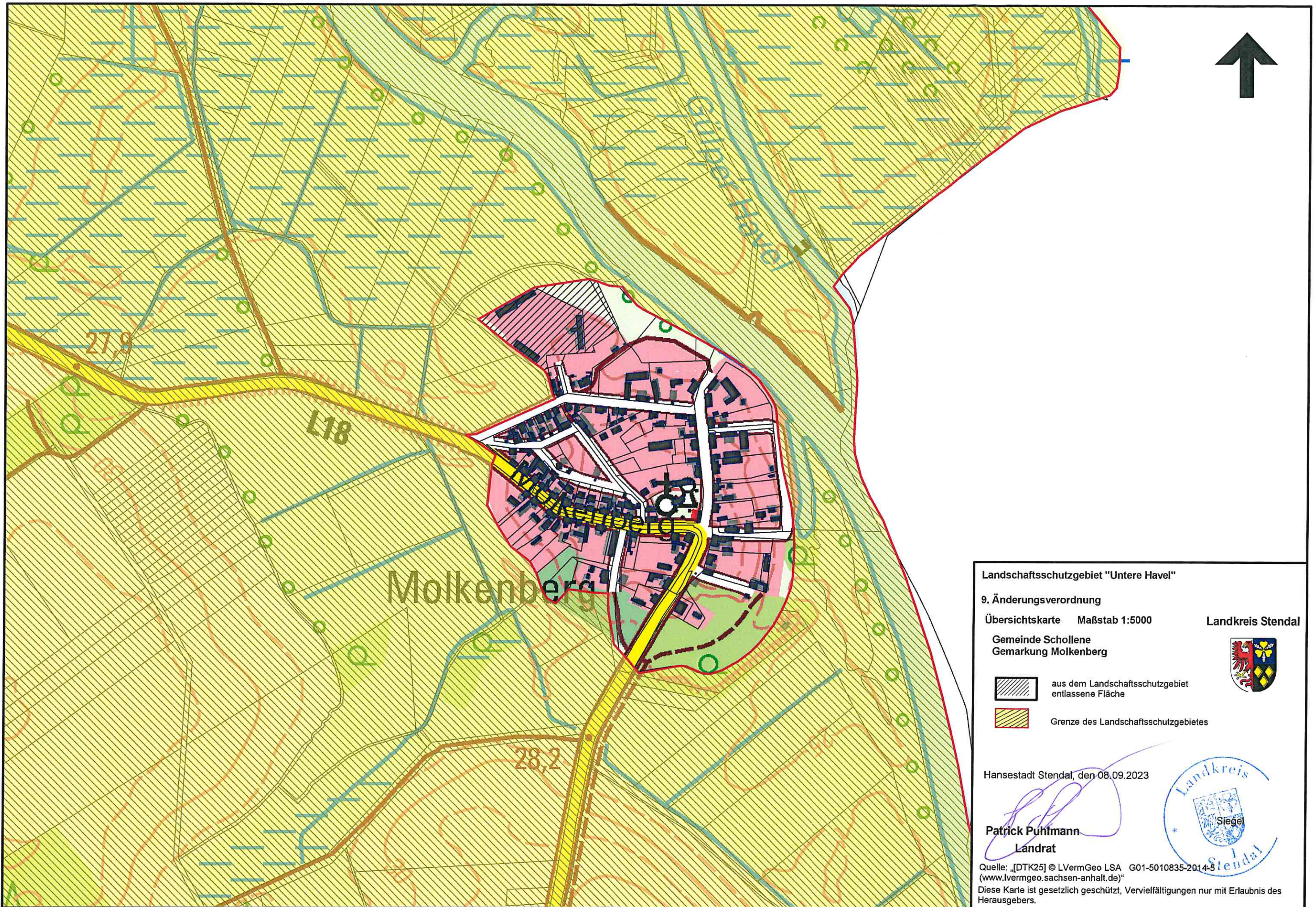
-  neue Landschaftsschutzgebietsgrenze
-  aus dem Landschaftsschutzgebiet entlassene Fläche

Hansestadt Stendal, den 08.09.2023



Patrick Puhmann
Landrat

Quelle: „ALKIS - Stand 08/2023“ © LVermGeo LSA B82-5066500-21
(www.lvermgeo.sachsen-anhalt.de)
Diese Karte ist gesetzlich geschützt, Vervielfältigungen nur mit Erlaubnis des Herausgebers.



Landschaftsschutzgebiet "Untere Havel"

9. Änderungsverordnung

Übersichtskarte Maßstab 1:5000

Landkreis Stendal

Gemeinde Schollene
Gemarkung Molkenberg



 aus dem Landschaftsschutzgebiet entlassene Fläche
 Grenze des Landschaftsschutzgebietes

Hansestadt Stendal, den 08.09.2023


Patrick Puhlmann
 Landrat



Quelle: „[DTK25] © LVermGeo LSA G01-5010835-2014-8 (www.lvermgeo.sachsen-anhalt.de)“
 Diese Karte ist gesetzlich geschützt, Vervielfältigungen nur mit Erlaubnis des Herausgebers.